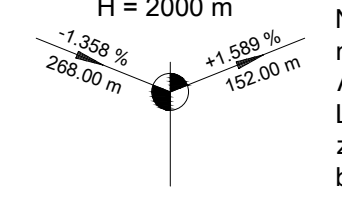


Regierungsbezirk Unterfranken
Landkreis Würzburg
Gemeinde Rottendorf
Gemarkung Rottendorf

BW 665a
ASB-Nr. 6128657
Talbrücke Rothof, Behelfslage
Versatz nach Osten (Fahrtrichtung Fulda)
Kr. km (A 7) 665+320,28
Kr.-L. 100 gsm
Stützweite 411,82 m
L.H. ≥ 4,70 m
Br. zw. d. Gel. neu 17,75 m
BR. Kl. neu
nach DIN EN 1991-2

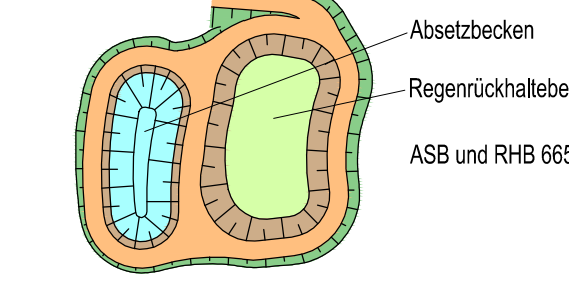
ZEICHENERKLÄRUNG

- Einschnittsböschung
- Entwässerungsmulde
- Bankett
- Fahrbahn
- Mittelstreifen
- Fahrbahn
- Bankett
- Dammböschung
- Entwässerungsmulde
- Geländemodellierung
- Wirtschaftsweg / Baustraße
- Tabulfächen
- Katastergrenzen
- Vermessung
- Bahnlinie
- Schutzzaun
- Brückenwiderlager



- Gradientenhochpunkt
- Gradiententiefpunkt
- Querneigung

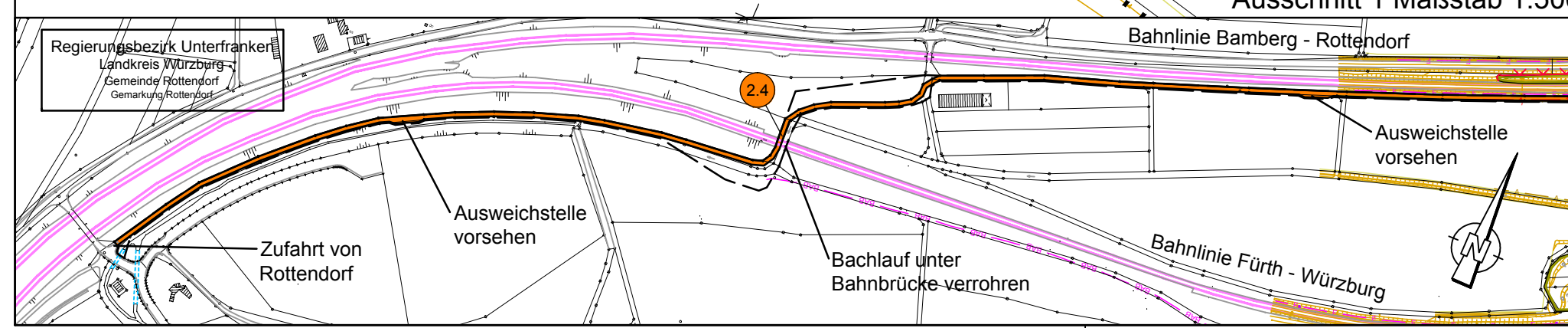
Absetz- und Regenrückhaltebecken



- bestehende Leitungen: verlegte Leitungen:
- Abwasserleitung
 - Wasserleitung
 - Elektro - Freileitung
 - Elektro - Erdkabel
 - Fernmeldeleitung
 - BAB-Fernmeldeleitung
 - Lichtwellenleiter
 - Gasleitung

- Nr. des Bauwerksverzeichnisses
- 1.1 Straßen, Wege, Zufahrten
 - 2.1 Bauwerke und Anlagen
 - 3.1 Entwässerung
 - 4.1 Leitungen (Anlagen Dritter)
 - 5.1 Sonstige Anlagen

Regierungsbezirk Unterfranken
Landkreis Würzburg
Gemeinde Estenfeld
Gemarkung Estenfeld



Planergänzung vom 11.07.2016 ersetzt Unterlage 5 Blatt 3

Nr.	Art der Änderung	Datum	Name
1	Öffentlicher Feld- und Waldweg westlich ASB/RHB 665-1R ergänzt	11.07.2016	Weigelt

Entwurfsbearbeitung:	JBG Gauff Ingenieure	Datum	Zeichen
H.P. Gauff Ingenieure GmbH & Co. KG - JBG - Beuthener Straße 41-43 Tel. (0911) 9409-0	D-90471 Nürnberg Fax (0911) 9409-174	bearbeitet gezeichnet geprüft	März 2015 März 2015 März 2015
			Selle Lindt Gräfe

Freistaat Bayern	Unterlage	5	
Autobahndirektion Nordbayern	Blatt Nr.	3E	
	Datum		
FESTSTELLUNGSENTWURF	bearbeitet		
BAB A 7 Fulda - Würzburg	gezeichnet		
Abschnitt: AS Würzburg/Estenfeld bis AK Biebelried	geprüft		
Ersatzneubau der Talbrücke Rothof BW 665a	Gz: 422	März 2015	Zeller
mit Streckenanpassung von	Gz: 4222	März 2015	Mager
Bau-km 664+750 bis Bau-km 665+930	Lageplan		
	Bau-km 664+765 - Bau-km 665+350		
	(Behelfslage)		
Straße / Abschn.-Nr. / Station - A7 / 260 / 5.932	Maßstab:		1 : 1.000
Aufgestellt und geprüft: Nürnberg, den 20.04.2016 Autobahndirektion Nordbayern			
Projekt: BAB A 7 Fulda - Würzburg BW 665a Talbrücke Rothof	Datei: Lageplan-Tekstur.dwg		